

## **Rapport etter:**

**Folkemøte i Bulandet den 19.8.2008 vedr,  
arealdelen av kommuneplanen for Bulandet.  
Askvoll kommune  
Sogn og Fjordane Fylke**

Tittel:		
<b>Rapport etter:</b>		
<b>Folkemøte i Bulandet den 19.8.2008</b>		
<b>vedr, arealdelen av kommuneplanen for Bulandet.</b>		
Dokumentnr.:	Kontrakt:	Prosjekt:

Gradering: <b>Open</b>	Distribusjon: <b>Kan distribueres fritt</b>
Utløpsdato: <b>2010-08-20</b>	Status <b>Draft</b>

Utgivelsesdato:	Rev. nr.:	Eksempel nr.:
-----------------	-----------	---------------

Forfatter(e)/Kilde(r): <b>Frank Hatløy, leder i Bulandet Grendalag.</b> <b>Kari Helen Blikås, nestleder i Bulandet Grendalag.</b> <b>En samlet befolkning i Bulandet.</b>	
Omhandler (fagområde/emneord): <b>Arealdelen av kommuneplanen for Bulandet, i Askvoll kommune</b>	
Merknader: Rapporten skal på høring før utgivelse	
Trer i kraft:	Oppdatering:
Ansvarlig for utgivelse: <b>Bulandet Grendalag</b>	Myndighet til å godkjenne fravik: <b>Folkemøtet, ved Bulandet Grendalag</b>

Fagansvarlig (organisasjonsenhet): <b>Bulandet Grendalag</b>	Fagansvarlig (navn): <b>Frank Hatløy</b>	Dato/Signatur:
Utarbeidet (organisasjonsenhet): <b>Bulandet Grendalag</b>	Utarbeidet (navn): <b>Frank Hatløy</b>	Dato/Signatur:
Anbefalt (organisasjonsenhet): <b>Styret i Bulandet Grendalag</b>	Anbefalt (navn): <b>Samlet styre</b>	Dato/Signatur:
Godkjent (organisasjonsenhet): <b>Styret i Bulandet Grendalag</b>	Godkjent (navn): <b>Samlet styre</b>	Dato/Signatur:

## Innhold

<b>1</b>	<b>Innledning</b> .....	<b>4</b>
<b>2</b>	<b>Befolkning, vekst eller avfolkning</b> .....	<b>4</b>
<b>3</b>	<b>Myndigheter</b> .....	<b>4</b>
3.1	Sogn og fjordane fylkeskommune.....	5
3.1.1	Scilla verna, blåstjerne.....	5
3.2	Askvoll kommune.....	5
<b>4</b>	<b>Eksisterende bygningsmasser</b> .....	<b>6</b>
4.1	Spredt bebyggelse.....	6
4.2	Bruksendring av naust, sjøboder og låver.....	6
<b>5</b>	<b>Akuttmedisinsk beredskap, helikopterlandingslass</b> .....	<b>6</b>
<b>App A</b>	<b>Kulturlandskapsbilder</b> .....	<b>7</b>
<b>App B</b>	<b>Kartendringer</b> .....	<b>12</b>

## **1 Innledning.**

Styret i Bulandet Grendalag kalte inn til folkemøtet.

De fleste av grunneierne møtte opp og det ble en meget oppstemt stemning over den forelagte planen. Forslaget gir svært liten forståelse av det kulturlandskapet som har vært bygget gjennom generasjoner og det samme kulturlandskapet som en ønsker å videreføre i Bulandet.

Værlandet Vel har hatt sitt eget folkemøte og er derfor ikke vært vurdert. Grunneier(e) for Melvær møtte ikke, men har gjort sine innspill til planen.

Denne rapporten har vært ute til høring før den er videresendt.

## **2 Befolkning, vekst eller avfolkning.**

Befolkningen i Bulandet driver i hovedsak med fiskeri og fiskeforedling. Vi har bla. syv større fiskefartøy med mange arbeidsplasser som bidrar med et ikke ubetydelig bidrag til stat og kommune gjennom skatter og avgifter. (Fiskeri er den tredje største eksportnæringen i landet vårt)

Vi ser allerede konturene av et generasjonsskifte i fiskeflåten hvor den yngre generasjonen som ønsker å bygge seg et hjem og en fremtid i Bulandet møter "veggen" av byråkrati og manglende forståelse av kulturen vår.

Dette vil fremover gi seg utslag i salg av kvoter og fartøy, samt da at flere titalls arbeidsplasser og familier blir rammet. Dette kan verken vi eller våre politisk valgte, "sitte og se på".

For å sikre videre fiskeri og samtidig en fremtid for de unge, er det svært viktig at arealplanen ikke er til hinder for tilflytting og utvikling av eksisterende og ny næring.

## **3 Myndigheter**

Nasjonale retningslinjer gir klare avklaringer om hvordan en skal håndheve lovverket, spesielt i kystkommunene i Sogn og Fjordane.

Det er nå en gang slik i et demokrati at det er de folkevalgte som skal bestemme fremtiden. Det synes meget klart at byråkratene, som skal forvalte og gi råd om regelverket, styrer etter helt sin egen oppfatning av hvordan fylket og kommunene skal se ut.

En av ministrene i regjeringen har gitt oss klar beskjed om at dersom fylkesmannens kontor ikke har forstått dette, så skal de instrueres. (har ikke fått bekreftet tillatelse til å gjengi uttalelsen, derfor ingen navn)

### 3.1 Sogn og fjordane fylkeskommune.

Det er helt på det rene at byråkratene i fylkeskommunen er opptatt av å verne og å sentralisere områder i fylket. Manglende forståelse mellom vern, kultur og en bærekraftig næringsutvikling synes komplett. De fleste av oss har lurt på hva fylkeskommunen ser for seg at vi skal leve av når kysten er vernet og avfolket.

#### 3.1.1 *Scilla verna, blåstjerne.*

Både kommune og fylkeskommunen er meget opptatt av blåstjernen, en viltvoksende løkplante som må vernes. Denne, av byråkratiets oppfatning, er meget sjelden og finnes nesten kun på Bulandet. Dette brukes for alt det er verdt for å beslaglegge/verne gode utviklingsområder i Bulandet.

Men, det er tydeligvis gamle data, "vernerne" sitter inne med, for våre undersøkelser viser at Blåstjernen er godt utbredt langs kysten i fylkene både nord og sør for oss.

I tillegg, forteller flere generasjoner at Blåstjernen trives kun der landet blir kultivert. Legges det brakk, forsvinner også Blåstjernen.

Vi er også, naturligvis opptatt av å verne om mangfoldet i landskapet, slik vi har gjort det i generasjoner, men dette blir helt feil.

### 3.2 Askvoll kommune.

Askvoll kommune sliter, som mange andre kommuner, med dårlig økonomi og fraflytting. Saken gjøres ikke bedre ved at byråkratene stenger for utviklingsmulighetene i Bulandet. Det synes som om de politisk valgte, blir overkjørt både av kommune og fylkeskommune i denne saken.

Som konsekvens av manglende samfunnsdel av kommuneplanen og for å sikre at vi har en plan som ivaretar vårt fremtidige behov for tilrettelegging og utvikling, er det særdeles viktig at våre synspunkter og forslag blir tatt med i arealplanen.

Befolkningen i Bulandet har alltid vært svært driftige og dyktige mennesker. Når det nå etter planen settes så store begrensninger på videreutvikling, kan en anta at denne drivkraften etter hvert forsvinner.

Ser en på dagens økonomiske utvikling i kommunen, med et stadig økende antall nedlagte og nedleggingsstruede bedrifter, er det snart (med noen få unntak) bare næringer Bulandet som bidrar på en positiv måte.

## 4 Eksisterende bygningsmasser.

For de uinnvidde, består Bulandet og Værlandet av de fleste av kommunenes 365 øyer. Tar en for seg antall meter bebygget strandlinje vil en se at dette utgjør mindre enn fire prosent av den samlede lengden.

### 4.1 Spredt bebyggelse.

Boliger med sjøhus er spredt rundt på egnelige områder for det formålet de er tiltenkt. Det er ikke uten grunn at besøkende kaller Bulandet for Nordens Venezia. (Se app. A) Plankartet viser områder med (markert brunt) fortetning av boligmasser. På disse områdene er det i dag ikke plass til flere boliger uten å ødelegge det eksisterende landskapet.

Og så er det slik i Bulandet at, det finnes få områder der det er >100 meter fra den ene til den andre siden av disse holmene. Det sier seg selv at forbudet mot bygging i 100 meters beltet ikke lar seg gjennomføre. Det er tydelig at byråkratene ikke har, eller vil forstå dette.

### 4.2 Bruksendring av naust, sjøboder og låver.

Også her har myndighetene valgt å tolke regelverket strengt.

Eldre sjøhus, uthus og gamle låver som ikke er i bruk, skal ikke kunne gjøres bruksendring på med mindre de er plassert på kote 2.6 (over middel vannstand).

Vi har en del av denne type bygningsmasser på Bulandet som ift. denne reguleringen, kun vil bli stående igjen som falleferdige "spøkelseshus".

Sunn fornuft tilsier at disse må kunne endres til formål som gjør bygningene formålstjenelige, men at fasader blir ivaretatt slik det øvrige kulturlandskapet viser.

Planverket må også gi rom for tidsavgrensede forskningsprosjekter med midlertidige installasjoner.

Det er derfor særdeles viktig at planen gir rom for tilpassning av overnevnte, til både private og næringsformål.

## 5 Akuttmedisinsk beredskap, helikopterlandingslass.

Det er hevet over enhver tvil at vi etter omleggingen av lege, ambulansetjenesten sist høst, vel har landets dårligste akuttmedisinske beredskap og likså brannberedskap.

Plankartet i arealplanen må påvise helikopterlandingsplasser for akuttberedskap og brannberedskapsdepoer.

## App A Kulturlandskapsbilder

Som bildene viser, er kulturlandskapet bygget på generasjoners viten og ønske om å forme et godt og levedyktig samfunn for alle. Dette er det kulturlandskapet vi vil bygge og videreføre til de kommende generasjoner.







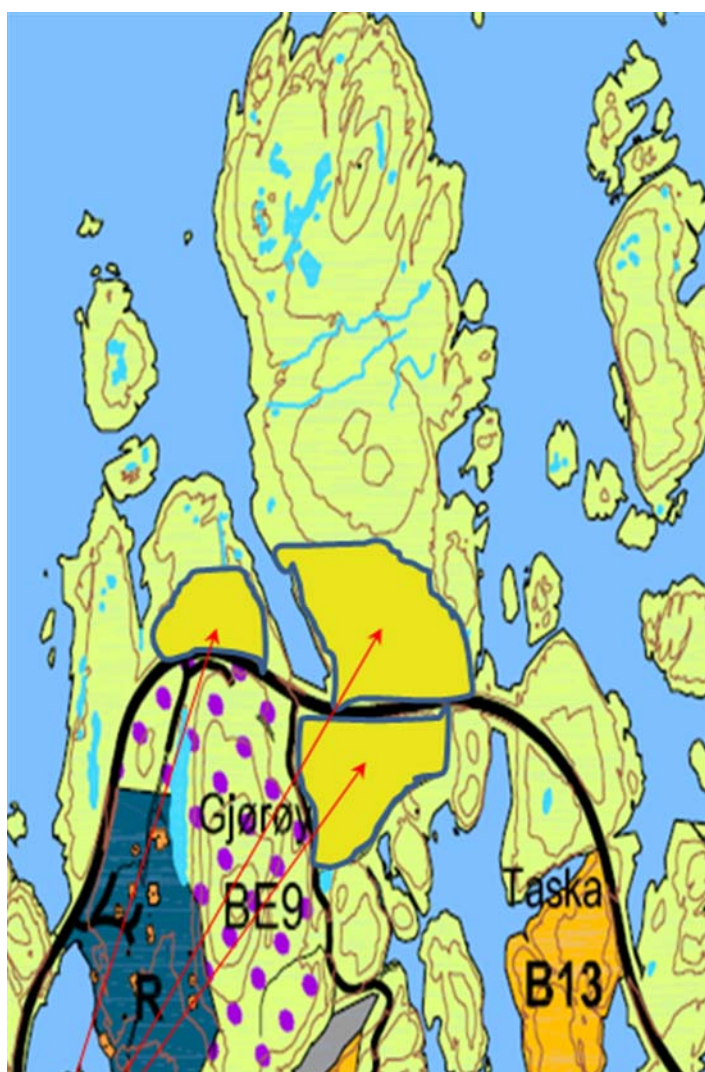




## App B Kartendringer

### B.1 Endringer i kartet

#### B.1.1 Gjørøy nord

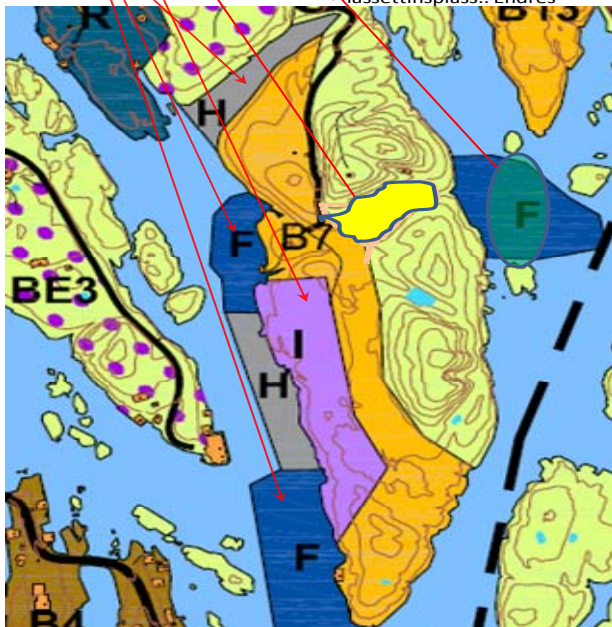


Grunneier ønsker å utvide området til spredt bebyggelse.  
Det er ikke påvist blåstjerne i området.

## B.1.2 Gjørøy sør

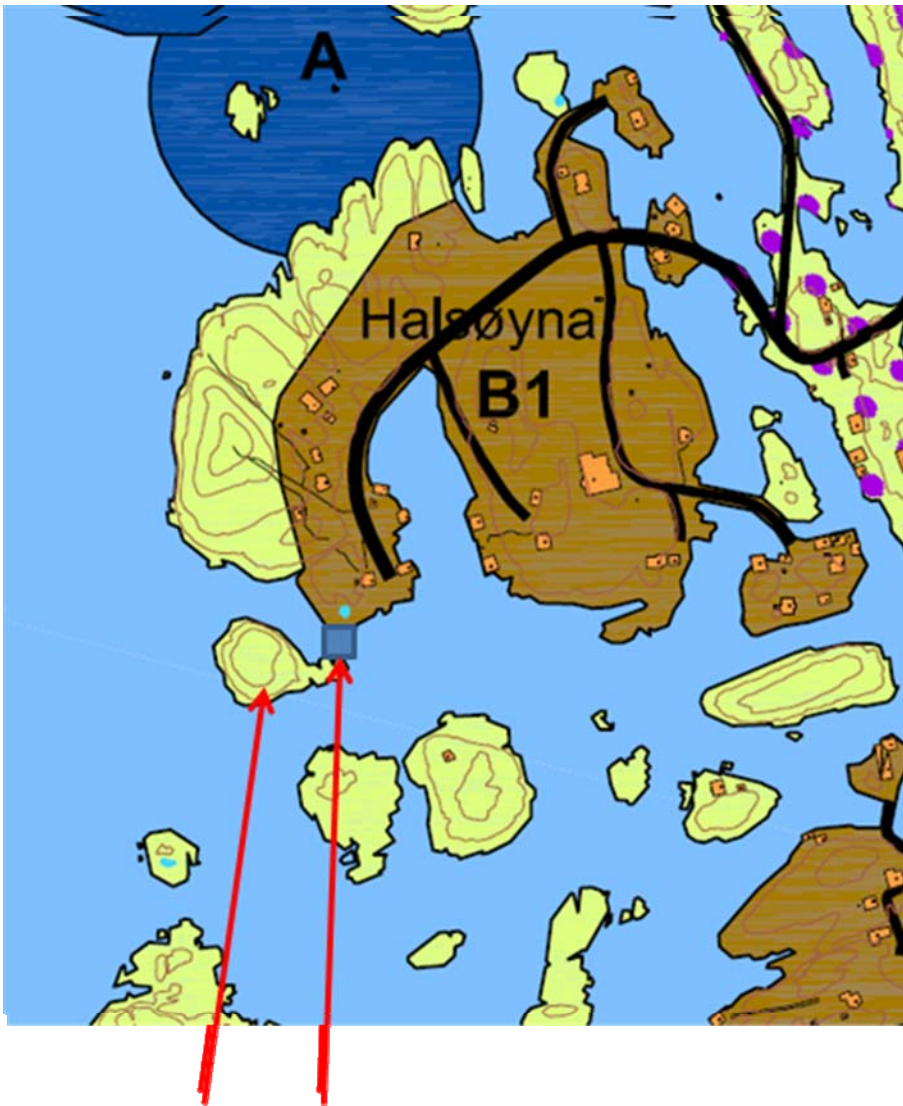
### B.1.2 Gjørøy sør

- Stedet er ikke egnet som havneområde. Kun en meter vanddybde.
- Her har det ikke vært fiskerinæring på ualminnelige tider. Tas bort
- Område for industrivirksomhet og havn flyttes til Langøyyna. Området inkl. B7 endres til Gult med lilla prikker (Spredt bebyggelse)
- B 7 utvides. (Gulmerket område.
- Det er kun dette området som er brukt som fiske, låssettinsplass.. Endres



Havn og Industriområdet flyttes til Langøyyna og området (B7 + I) gjøres til spredt boligområde (Brunt). En vil da oppnå en "indre kjerne" med spredt bebyggelse, samt at kulturlandskapet opprettholdes.

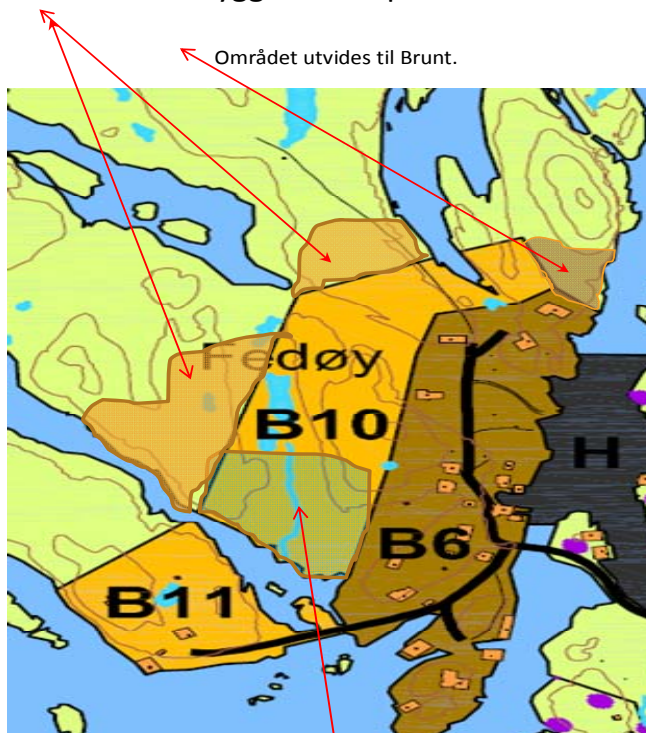
### B.1.3 Halsøy



"Slottet" er allerede landfast og kan farges brunt. Holme øst før B1(GBNR6716) er bebygget med bolig. Farges brun. Har muligens egen regulering og allerede utarbeidede reguleringsplaner overstyrer denne planen.

### B.1.4 Fedøy

Alternativ byggelandskap.

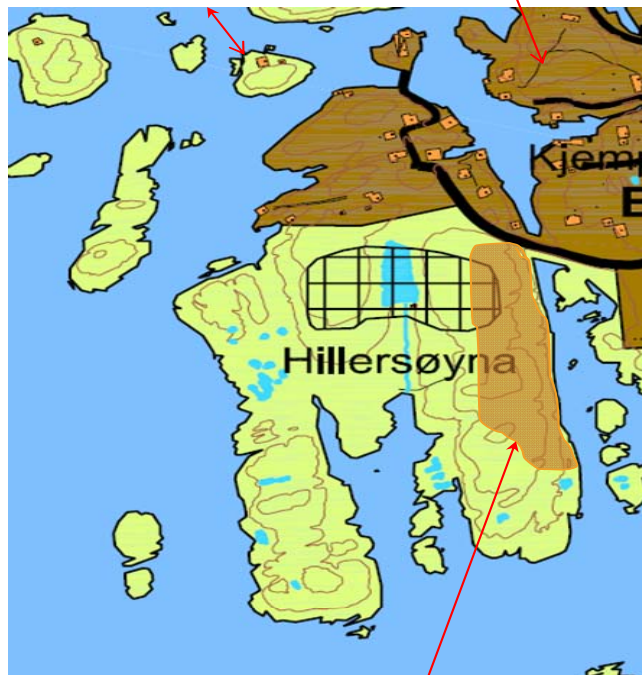


Området er myr/lagt under vann og kan  
således ikke brukes

### B.1.5 Hillersøy

Alle brunmerkede felt i plankartet er det "nok hus på".

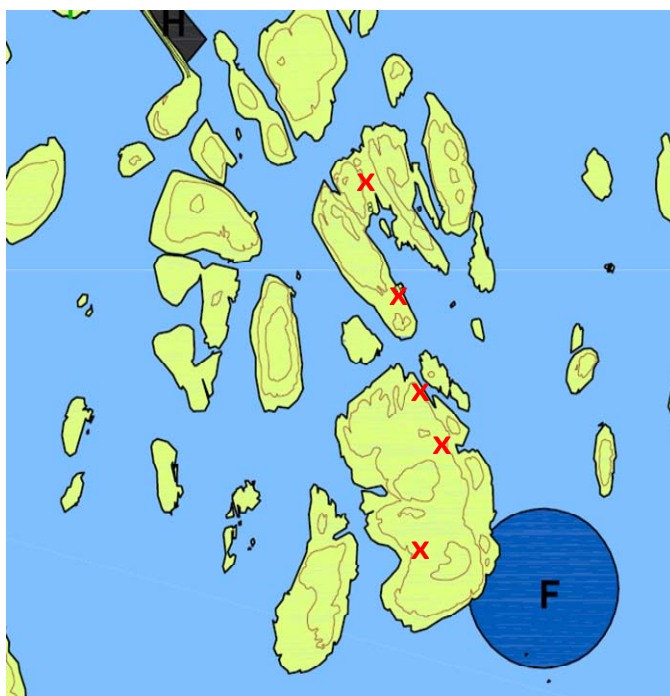
Middagsholmen er med eksisterende hytte  
Merkes som "rosa område"



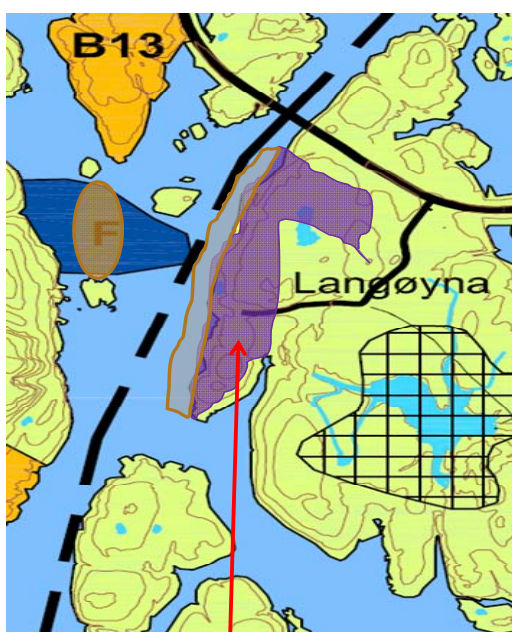
Området endres til "brunt" forettningsområde

### B.1.6 *Indre øygrupper mellom Sandøy og Bulandet*

I øygruppen mellom Sandøy og Bulandet er det noen av holmene som har gammel og delvis felleferdige bygninger. Noen av disse holmene må legges ut til fritidsbebyggelse. Den eldre generasjonen i Bulandet forteller at det i gamle dager var det opptil 23 "fiskehytter" Hvor det var "røyk i pipen". Her merket med X, hvor de siste var/er stående.



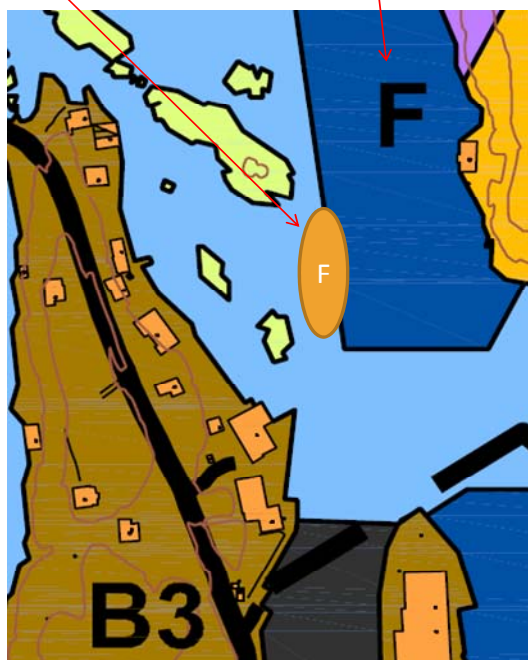
### B.1.7 Langøyna



Område for dypvannskai-anlegg og industriareal  
flyttes fra Gjørøy til Langøyna

### B.1.8 Nikøy

Fiske, låssettingsplass, merkes blått. Eksisterende fjernes. Har ikke vært brukt.



### B.1.9 Sandøyyna

På det nåværende tidspunkt har det ikke kommet inn  
endringsforslag for Sandøyna



**B.1.10 Hågøy**

Utvide området til spredt bebyggelse. (Gult med lilla prikker.)

