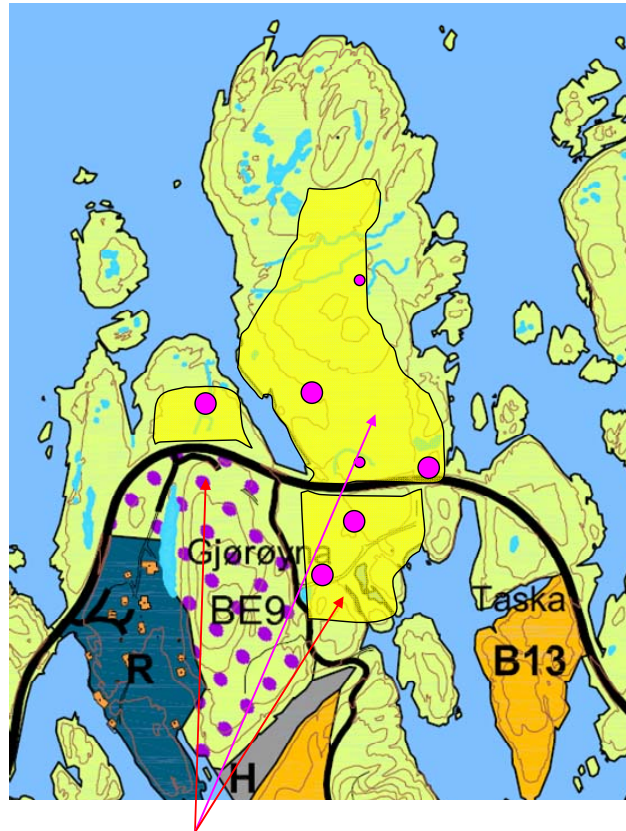
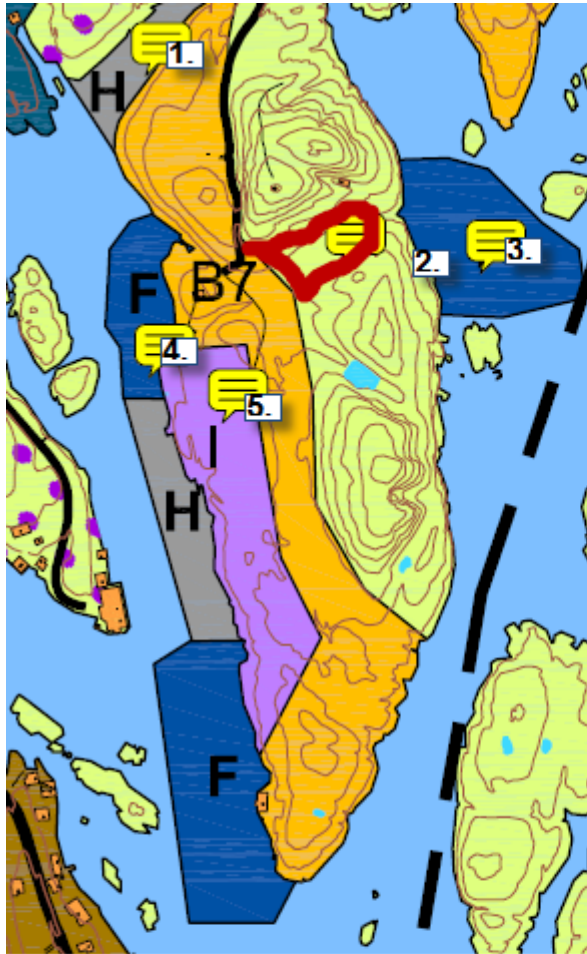


## B.1 Gjørøy Nord



Grunneier ønsker å utvide området sitt til spredt bebyggelse  
Det er ikke påvist blåstjerne i området.

## B.2 Gjørøy sør



1. Det oppmerkede havneområdet har ca 1m.

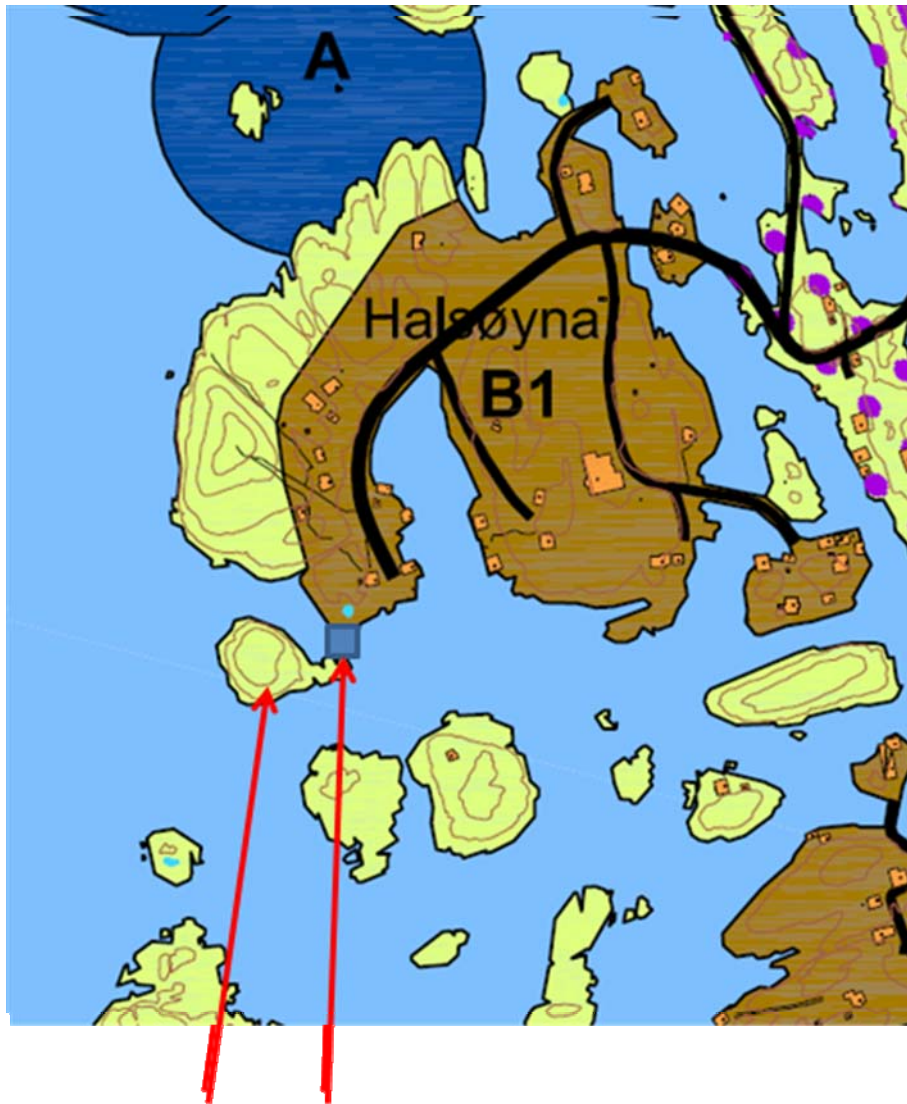
2. B7 utvides til oppmerket felt og gjøres "brunt"

3. Fiske, låssetingsplass har kun vært i "en rute" mellom holmene.

4. Fiske, låssetingsplass har ikke vært brukt. Se forøvrig ny plass ved Nikøy

5. I-området gjøres "brunt" lik B7  
H- fjernes og alt flyttes til Langøyna

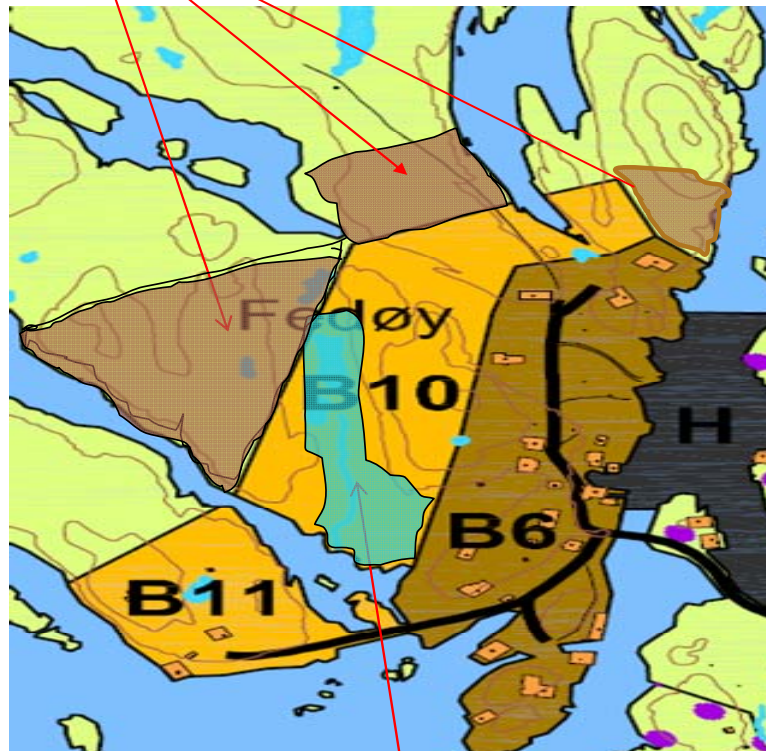
### B.3 Halsøy



"Slottet" er allerede landfast og kan farges brunt. Holme øst før B1(GBNR6716) er bebygget med bolig. Farges brun. Har muligens egen regulering og allerede utarbeidede reguleringsplaner overstyrer denne planen.

## B.4 Fedøy

Alternativ byggelandskap, inkl. B10 merkes brunt.

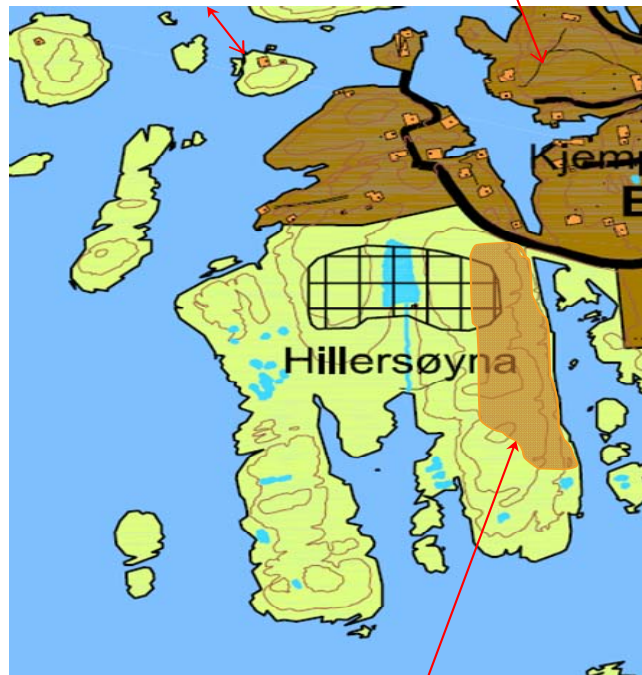


Området er myr/lagt under vann og kan således ikke brukes

## B.5 Hillersøy

Alle brunmerkede felt i plankartet er det "nok hus på".

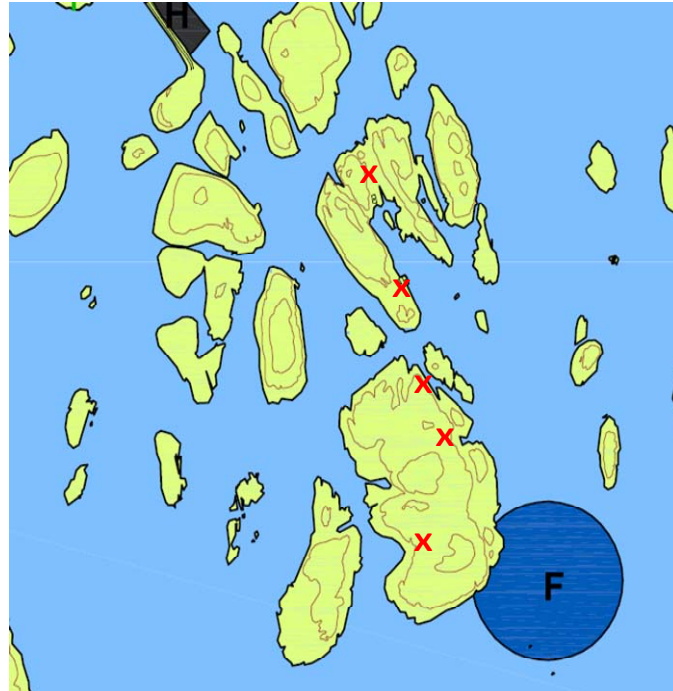
Middagsholmen er med eksisterende hytte  
Merkes som "rosa område"



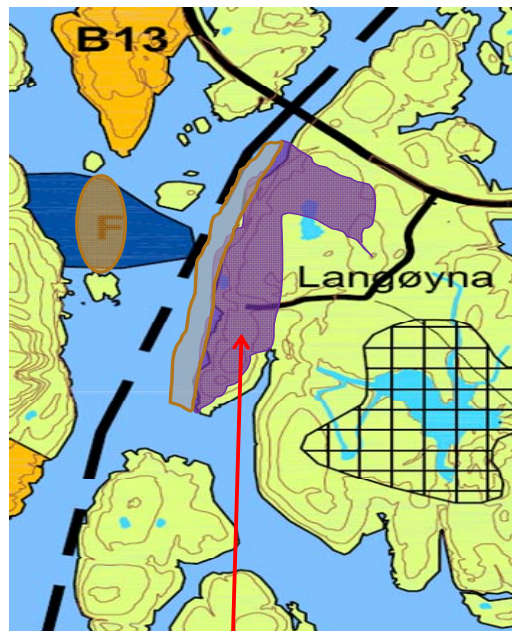
Området endres til "brunt" foretningsområde

## B.6 Indre øygrupper mellom Sandøy og Bulandet

I øygruppen mellom Sandøy og Bulandet er det noen av holmene som har gammel og delvis falleferdige bygninger. Noen av disse holmene må legges ut til fritidsbebyggelse. Den eldre generasjonen i Bulandet forteller at det i gamle dager var det opptil 23 "fiskehytter" Hvor det var "røyk i pipen". Her merket med X, hvor de siste var/er stående.



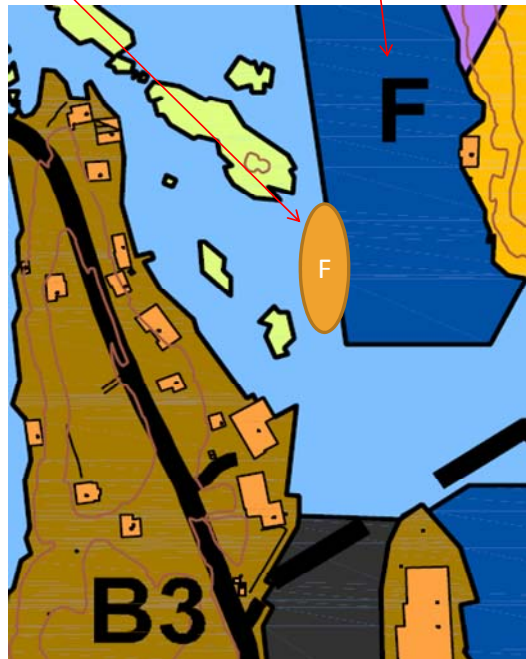
## B.7 Langøyna



Område for dypvannskai-anlegg og industriareal  
flyttes fra Gjørøy til Langøyna

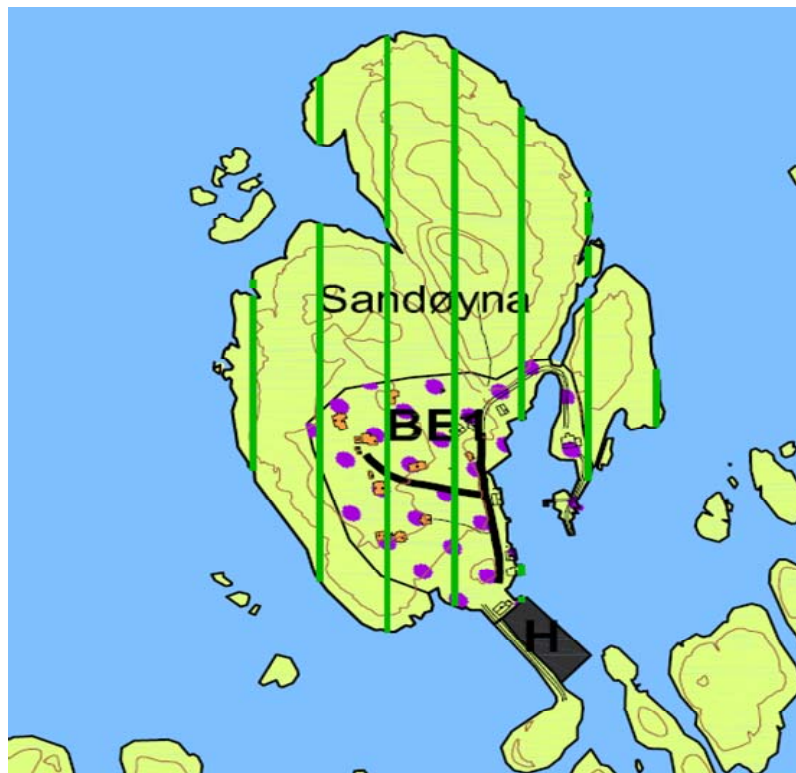
## B.8 Nikøy

Fiske, låssettingsplass, merkes blått. Eksisterende fjernes. Har ikke vært brukt.



## B.9 Sandøyna

På det nåværende tidspunkt har det ikke kommet inn endringsforslag for Sandøya



## B.10 Hågøy

Utvide området til spredt bebyggelse. (Gult med lilla prikker.)

